




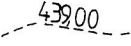


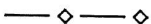



**A. Legende Festsetzungen**

1.  Räumlicher Geltungsbereich des Deckblattes Nr. 1 zum B-Plan „WA Herrnwiesen“
2.  Baugrenze
3.  Zweigeschossige Gebäude (als bauliche Höchstgrenze) zulässig; auf die max. Wandhöhe (gem. III.4.1 des B-Planes) ist zu achten.
4.  Öffentliche Grünfläche mit Gehölzpflanzungen gem. III.3.4 bzw. 3.5 des B-Planes
5.  Eine Grundstückszufahrt über die öffentliche Grünfläche in einer Breite von max. 6,0 m ist zulässig.

**B. Legende Hinweise**

1.  Höhenlinie (im m ü.NN)
2.  Parzellennummer
3.  Vorgeschlagene Gebäudestellung
4.  Stromkabel (20 kV)
5.  Auf die Ausführungen bzgl. der Vermeidungs- und Ausgleichsmaßnahmen wird verwiesen.