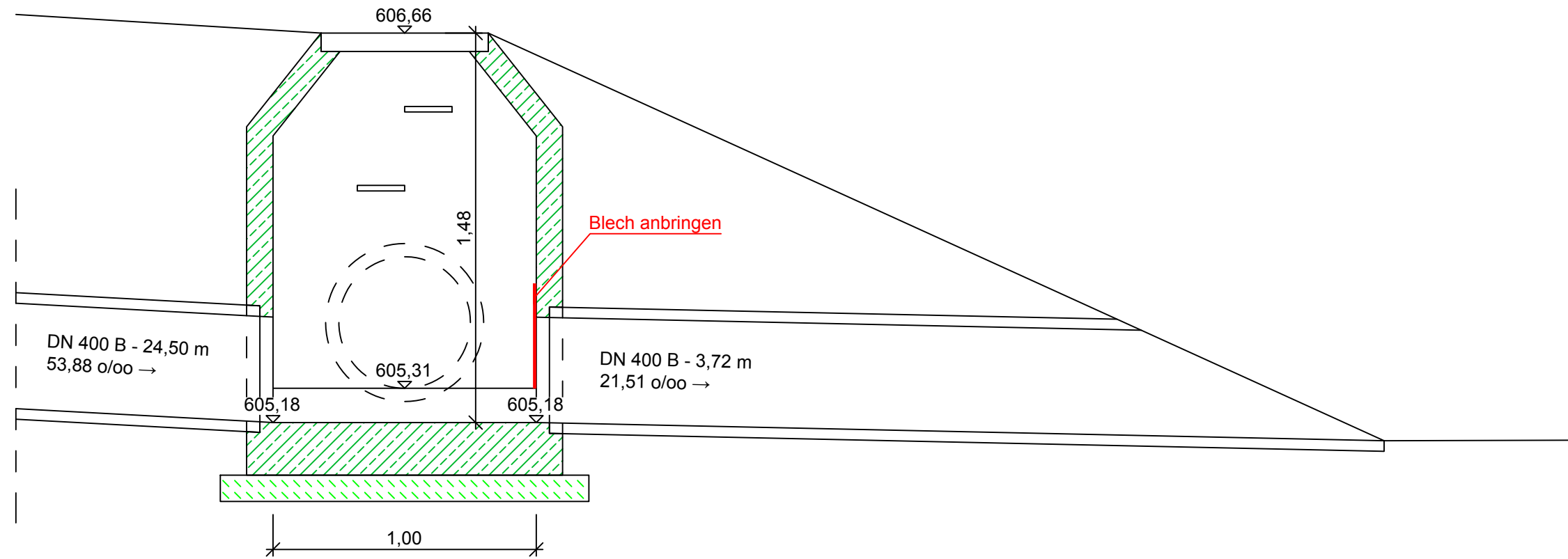
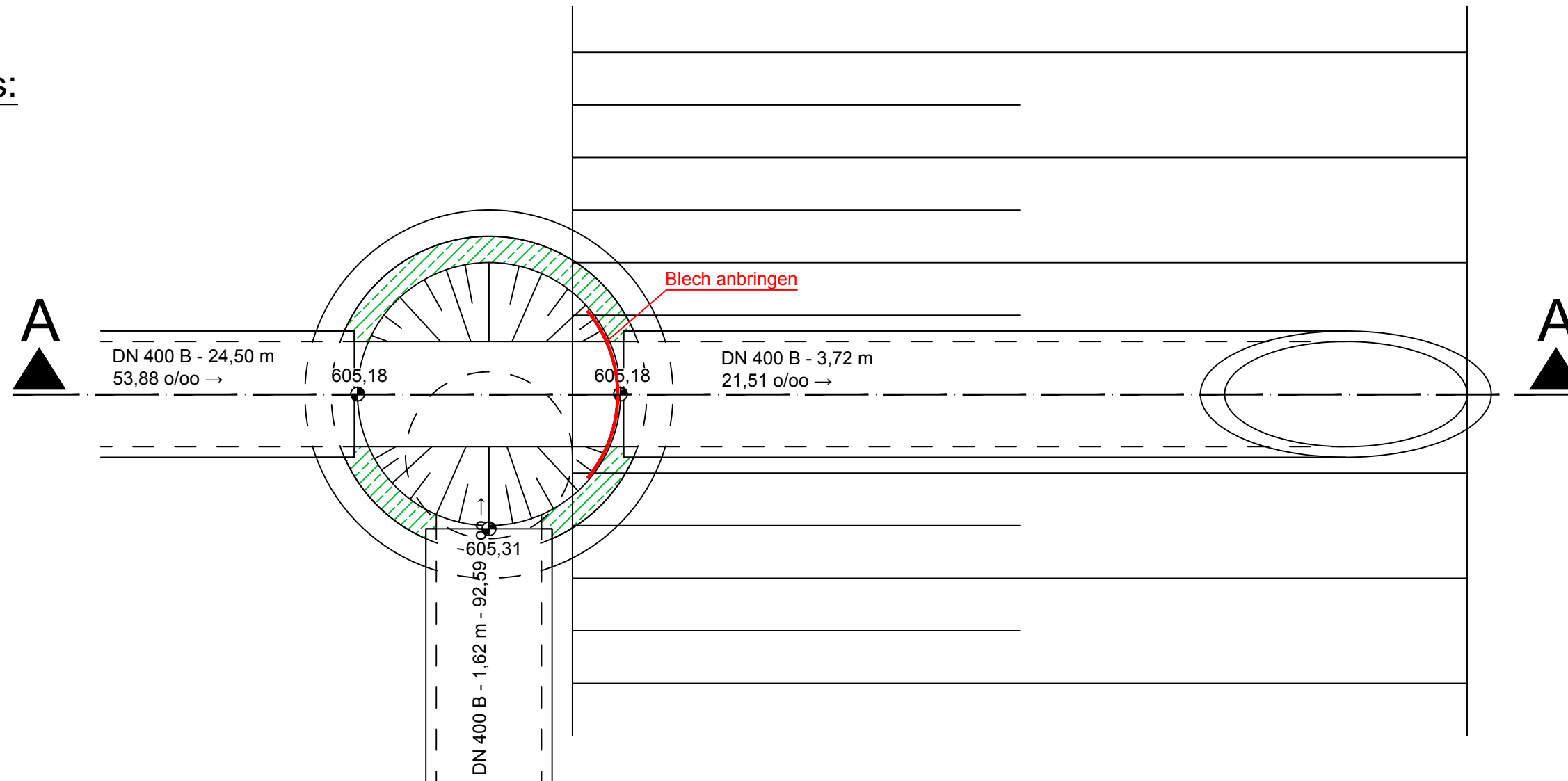


**Schnitt A - A:**  
M = 1:20



**Grundriss:**  
M = 1:20



**GENEHMIGUNGSPLANUNG** vom November 2017

AENDERUNG	DATUM	INDEX	NAME
-----------	-------	-------	------

<b>INHALT</b>	<b>Detailplan RW 18</b> Grundriss und Schnitt
---------------	--

<b>BAUHERR</b>	Gemeinde Wiesenfelden Georgsplatz 1 94344 Wiesenfelden
----------------	--

<b>VORHABEN</b>	Wasserrechtsverfahren "Einleiten von Niederschlagswasser aus den Baugebieten Peterlhöhe und Thennengraben der Gemeinde Wiesenfelden in den Beckenweiher"
-----------------	--


<b>ANLAGE</b>	4.1	<b>MASSTAB</b>	1:20	<b>PLANGROESSE</b>	0,17 m2
<b>PLANNUMMER</b>	05	<b>PROJEKTNUMMER</b>	33259	<b>BEARBEITET</b>	Schmidbauer
<b>DATUM</b>	20. November 2017		<b>DATEI</b>	33259_4_DP_Detailplan RW18.dwg	

<b>UNTERSCHRIFT</b>	
Entwurfsverfasser	Bauherr

**SEHLHOFF GMBH**

Rachelstraße 53  
94315 Straubing  
www.sehloff.eu

Telefon 09421 9264-0  
Telefax 09421 9264-90  
straubing@sehloff.eu



"Diese Zeichnung ist unser geistiges Eigentum. Sie darf gemäß §§ 1, 2 und 11ff UrhG und 623 BGB ohne unsere schriftliche Genehmigung weder vervielfältigt und unbedingt verwendet, noch Dritten zur Einsicht überlassen oder in sonstiger Weise inhaltlich mitgeteilt werden."