







\*Diese Zeichnung ist unser geistiges Eigentum. Sie darf gemäß §§ 1, 2 und 11ff. UrhG und § 23 BGB ohne unsere schriftliche Genehmigung weder vervielfältigt und unbedingt verwendet, noch Dritten zur Einsicht überlassen oder in sonstiger Weise inhaltlich mitgeteilt werden.\*

Maßstab 1:25000 Bayern 2012, Maßstab 1:25000  
 bitte siehe Hinweise auf dem verwendeten Datenlayer

# GENEHMIGUNGSPLANUNG vom November 2017

## Zeichenerklärung

	Gewässer
	bestehende Einleitungsstelle A I
	Gesamteinzugsgebiet
	Gemeindegrenze

AENDERUNG	DATUM	INDEX	NAME

**INHALT**      **Übersichtslageplan**

**BAUHERR**      Gemeinde Wiesenfelden  
 Georgsplatz 1  
 94344 Wiesenfelden

**VORHABEN**      Wasserrechtsverfahren "Einleiten von Niederschlagswasser  
 aus dem Ortsteil Saulburg in den Furtbach"

ANLAGE	2.1	MASSTAB	1:25000	PLANGROESSE	0,12 m2
PLANNUMMER	01	PROJEKTNUMMER	33260	BEARBEITET	Schmidbauer
				GEZEICHNET	Simon
				GEPRUEFT	Reinhold

DATUM	20. November 2017	DATEI	33260_4_UP_170216SiJu.dwg
-------	-------------------	-------	---------------------------

**UNTERSCHRIFT**

Entwurfsverfasser      Bauherr

### SEHLHOFF GMBH

Rachelstraße 53  
 94315 Straubing  
 www.sehlhoff.eu

Telefon 09421 9264-0  
 Telefax 09421 9264-90  
 straubing@sehlhoff.eu

