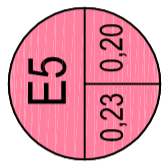






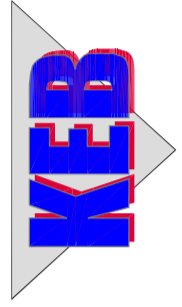


LEGENDE:

-  Einzugsgebiet mit Angabe der Gesamtfläche und des befestigten Anteils in ha
-  betroffene Flurnummer
-  bestehende Einleitungsstelle mit Nummerierung
-  Vorfluter
-  offener Graben mit Fließrichtung
-  best. Verrohrung
-  best. RW-Kanal

Nr.	Änderungen	Datum	Name

KEB Bauplanungs GmbH
 Hirschberger Ring 10
 94315 Straubing
 Tel. 09421/3106-0
 Fax 09421/3106-29



Vorhaben: Wasserrechtsverfahren Ortsteile in der Gemeinde Wiesenfelden Landkreis: Gemeinde Wiesenfelden Straubing – Bogen	bearbeitet:	Datum	Name
	gezeichnet:	01/17	Troiber
	geplattet:	01/17	Wildenauer
Projekt-Nr.: 02657			Anlage: 17

BERECHNUNGSLAGEPLAN 10 (Ortsteil Prommersberg)

Maßstab:
1:1000

Vorhabensträger:
Entwurfsverfasser:

Straubing, den 26.04.2017

PROMMERSBERG

Gemeinde Wiesenfelden
Landkreis Straubing-Bogen